


Moorrundweg - Wasserfall - Panoramaweg


WANDERTOUR

Genießt die herrliche Pflanzen- und Tierwelt der einmaligen Landschaft im Naturschutzgebiet Kendlmühlfilzen


Startpunkt Tourist-Information Grassau


Ort Grassau/Rottau


 **Distanz:**
9,6 Kilometer

 **Dauer:**
02:45 Stunden

 **Höchster Punkt:**
662 Meter

 **Niedrigster Punkt:**
534 Meter

 **Höhenmeter:**
164 aufsteigend

 **Höhenmeter:**
164 absteigend

Diese Wandertour ist ideal für alle Naturliebhaber, die sich am liebsten im Tal aufhalten. Entlang des Weges könnt ihr das **Naturschutzgebiet Kendlmühlfilzen** entdecken, da euch die Route durch den **Moorrundweg** und den **Moorerlebnisweg** führt. Jeweils über einen kurzen Umweg sind der **Aussichtsturm** am Rundweg und die **Aussichtsplattform** am Erlebnisweg erreichbar und auf alle Fälle einen Blick wert. Bevor es über den **Panoramaweg** zurück nach Grassau geht, lohnt sich auf jeden Fall der Besuch des **Rottauer Wasserfalls**. Entlang des Weges findet ihr ein kleines Häuschen, den "Sandkasten". Dieser war ein Teil der Aufschlagwasserleitung. Worum es sich hierbei genau handelt, erfahrt ihr direkt an der Infotafel.

Tipp zu dieser Tour:

- Im Museum Salz & Moor (Mai bis Oktober) könnt ihr euch über das Moor informieren.
- Im Museumscafé nebenan gibt es leckeren Kuchen.

Parken am Zielort

Hefterparkplatz

Öffentliche Anreise

Achentalbuslinie 9505 | Haltestelle: Grassau Kirchplatz

