


WANDERTOUR


Eine anspruchsvolle Bergtour mit herrlicher Aussicht über den Chiemsee.


Startpunkt
Tourist-Information Rottau

Ort
Grassau/Rottau


 **Distanz:**
9,1 Kilometer

 **Dauer:**
06:00 Stunden

 **Höchster Punkt:**
1658 Meter

 **Niedrigster Punkt:**
549 Meter

 **Höhenmeter:**
1108 aufsteigend

 **Höhenmeter:**
0 absteigend

Die anspruchsvolle Tour für geübte Wanderer führt euch durch das Rottauer Tal und durch herrliche Bergwälder und -wiesen bis zum bekanntesten Gipfel im Chiemgau, der Kampenwand. Der Start der Hin- und Zurück-Tour ist am Wanderparkplatz an der Adersberger Straße in Rottau. Ein kurzer, steiler Anstieg führt euch auf eine Forststraße, die ins Rottauer Tal mündet. Weiter geht es am Bach entlang und an der "Hachau" vorbei, bis nach rund einer Stunde die Vorder-Alm erreicht wird. Anschließend führt der Weg auf Wiesenpfaden weiter, bis zu einem steinigen Steig, der entlang der Serpentina an einer Mutter Gottes Grotte vorbeiführt. Der letzte Teil des Weges verläuft über den Rücken des Sultens, durch Almwiesen, in Richtung der Steinling Alm. Der Rückweg erfolgt auf derselben Strecke wie der Aufstieg.

Tipp´s zur Tour:

- Angekommen an der Steinling-Alm habt ihr die Möglichkeit den Gipfel der Kampenwand in Angriff zu nehmen, dieser Weg ist nicht für Anfänger geeignet
- Festes Schuhwerk wird dringend empfohlen

Parken am Zielort

Tourist-Information Rottau, am Maibaum oder auf dem Wanderparkplatz an der Bundesstraße in Richtung Bernau (Adersbergstraße)

Öffentliche Anreise

Mit der Bahn München-Salzburg, Haltestelle Prien am Chiemsee. Weiter mit RVO Busse Nr 9505, Haltestelle direkt vor der Tourist-Information Rottau.

Gäste aus dem Achental können während des ganzen Jahres mit ihrer Kurkarte die Linienbusse nach Grassau/Rottau kostenlos benutzen! Fahrpläne gibt es in den Tourist-Informationen der einzelnen Orte.

