

Achental Radweg

RADTOUR

Erradeln Sie sich das Achental! Eine abwechslungsreiche Route mit herrlichen Kulturlandschaften und diversen Naturschutzgebieten erwartet Sie.

Startpunkt


Parkplatz neben Gasthof Zum Ott


Ort


Staudach-Egerndach


 **Distanz:**
68,1 Kilometer

 **Dauer:**
04:31 Stunden

 **Höchster Punkt:**
597 Meter

 **Niedrigster Punkt:**
518 Meter

 **Höhenmeter:**
486 aufsteigend

 **Höhenmeter:**
486 absteigend

Einkehrmöglichkeiten: Zahlreiche kleinere und größere Achentaler Gastronomiebetriebe laden zu wohlverdienten Genusspausen ein - egal ob die Entscheidung für einen der traditionellen, familiengeführten Gasthöfe mit regionaler und saisonaler Küche fällt, oder der Allrounder - die Pizzeria - gewählt wird, jeder kommt hier auf seine Kosten. Für die schnelle Energie und kleinere Zwischenstopps laden unsere Achentaler Cafés und Eisdielen auf ein, zwei oder mehr Kugeln erfrischendes Eis ein: Ein Geheimtipp, aber pssst - bitte nicht Weitersagen: das hausgemachte Eis im Gasthof Zellerwand im Schlechinger Ortsteil Mettenham. Erkunden Sie auch einige unserer Achentaler Hofläden. Bei vielen der regionalen Direktvermarkter ist es möglich, sich am sogenannten SB-Automaten 24 Stunden zu verpflegen - während der Achental-Radtour bei heißen Temperaturen vielleicht mit einem kühlen Milchshake?

Achental Wandernadel Kontrollstellen: Ehemalige Tourist-Information Staudach-Egerndach, Tourist-Information Grabenstätt, Achendamm Rundweg zwischen Grabenstätt und Übersee - Bank zw. Eisenbahn und Autobahn, Hirschauer Bucht - Fischerhütte; St. Nikolaus-Kapelle Nähe Chiemseeufer in Übersee-Feldwies (kleiner Abstecher); Tourist-Information Übersee, Westerbuchberg - Restaurant Alpenhof (kurzer Abstecher), Tourist-Information Rottau, Museum Salz und Moor/ Klaushäusl (kleiner Abstecher), Tourist-Information Grassau, Tourist-Information Schleching, Raitner Wirt, (Achendamm Weg: kurzer Abstecher), Tourist-Information Unterwössen

Beschreibung: Der Achental Radweg erschließt das gesamte Achental vom Chiemsee bis zur Tiroler-Grenze. Er verläuft relativ eben auf gut ausgebauten, befestigten Wegen, abseits von Straßen und ist E-Bike geeignet. Die Strecke ist durchgängig beschildert. Beginnend in

Staudach geht es zunächst in Richtung Bergen. Abschnittsweise führt die Strecke von dort aus durch das Bergener Moos über Grabenstätt an das Chiemseeufer in Feldwies (Übersee). Zunächst in Richtung Süden, immer den gewaltigen Einschnitt vor Augen, den das Achental in die Kette der Chiemgauer Alpen kerbt, geht es über den Westerbuchberg, am Rande der Kendelmühlfilzen zum historischen Torfbahnhof Rottau. Weiter geht es über Grassau und an Marquartstein vorbei, in das

sich nun verengende Tal. Über Raiten mit seiner markanten Wallfahrtskirche "Maria zu den sieben Linden" führt der Radweg bis zum vom Berg Geigelstein beherrschten Talschluß nach Ettenhausen. Der Rundweg wendet sich dort zurück

nach Norden und führt erneut zum Ortsteil Raiten. . An Marquartstein und seiner Burg vorbei gelangt man direkt ans Achenufer und weiter talaus zurück zum Ausgangspunkt nach Staudach-Egerndach. Die Gesamte Tour führt am Rande der beeindruckenden Chiemseemoore von Bergen, Grabenstätt, Grassau und Rottau. Abkürzungen und Abstecher sind

an vielen Stellen möglich.

Öffentliche Verkehrsmittel: Chiemsee-Ringbuslinie für den nördlichen Bereich des Achental-Radwegs (Grassau, Übersee,

Grabenstätt). Alle Orte sind mit Buslinien des RVO erschlossen. Übersee und Bergen verfügen über Bahnhöfe mit stündlichen Zugverbindungen nach München und Salzburg.

Achentaler Radgeschäfte:

- Radsport Kleinschroth (Schlechting)
- RadlStadl Spanier (Unterwössen)
- Lagerhaus Spiel-& Gartencenter Achental (Unterwössen)

